





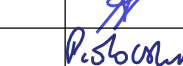


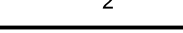



LEGENDA

- krawężnik wyniesiony
- - - krawężnik zaniżony
- wpust deszczowy
- ściek trójkątny
- - - ściek korytkowy

INWESTOR:  GENERALNY DYREKTOR DRÓG KRAJOWYCH I AUTOSTRAD			
WYKONAWCA:  MOTA - ENGL. CENTRAL EUROPE S. A. ul. Włodowska 8W 30-415 Kraków			
JEDNOSTKA PROJEKTOWA:  MPRB Sp. z o.o. ul. Dekerta 18, 30-703 Kraków  ARCADIS Sp. z o.o. Al. Jerozolimskie 142B, 02-305 Warszawa			
ZAMIERZENIE BUDOWLANE: „Budowa drogi ekspresowej S7 Warszawa - Kraków, odcinek granica województwa świętokrzyskiego - Kraków Część nr 2: odc. realizacyjny węzeł Szczepanowice (z węzłem) - węzeł Widoma (z węzłem), dł. ugięci ok. 14 km” w ramach zadania: „Budowa drogi ekspresowej S-7 na odcinku Młocyno - Szczepanowice - Widoma - Zastów - Kraków (Płaskiego/Igłomska)”.			
ADRES OBIEKTU: województwo małopolskie; powiat miechowski, gmina Miechów; powiat krakowski, gmina Słomniki i Iwanowice			
RODZAJ PROJEKTU: PROJEKT WYKONAWCZY			
NAZWA OPRACOWANIA: PROJEKT DROGOWY			
TYTUŁ RYSUNKU: PLAN WARSTWICOWY - MOP L			
BRANŻA: DROGOWA		NR TOMU: 1.1	
FUNKCJA:	IMIĘ I NAZWISKO:	SPECJALNOŚĆ:	PODPIS:
Główny Projektant	mgr inż. Damian Tomków	Inżynier	
Projektant	mgr inż. Rafał Dokoła	Drogowa	
Opracowujący	inż. Paweł Błaziak	-	
Opracowujący	mgr inż. Łukasz Konarski	-	
Opracowujący	inż. Michał Piorkowski	-	
Opracowujący	inż. Jan Szydłowski	-	
Sprawdzający	mgr inż. Katarzyna Wójcik	Drogowa	
DATA: 08.2019		SKALA: 1:500	NR RYS: 2.2.1
			NR REWIZJI: 2